



La Pierre Tremblante

Cheix-en-Retz



2h45

11,2 km

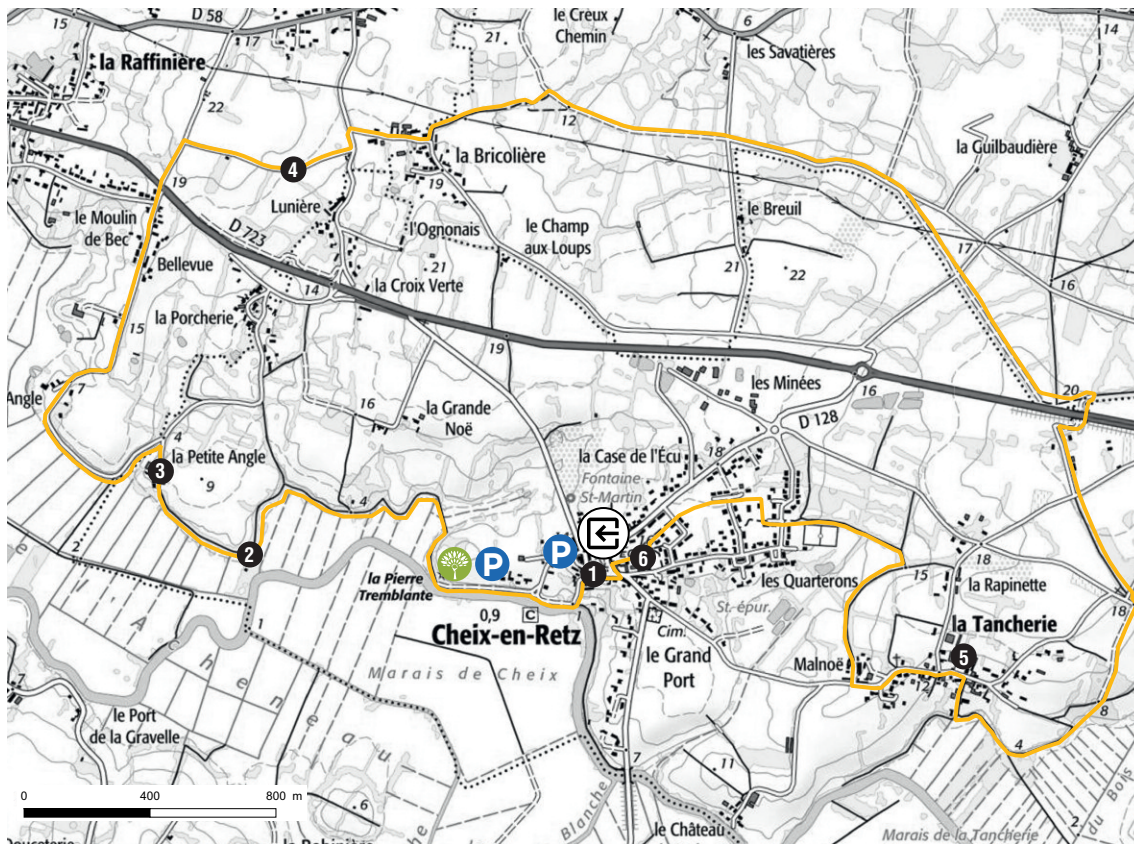
Ce parcours, d'une authenticité naturelle, est propice à l'observation de la faune locale (hérons, ragondins, ibis, grenouilles, canards), en bordure des marais ou sur les rives de l'Acheneau. Profitez également de jolis points de vue, notamment au milieu des côteaux du vignoble du Cheixois. Amateurs de photos, à vos appareils !

- 1 Au départ de l'église Saint-Martin, empruntez la ruelle vers le chemin de La Rive et descendez jusqu'à l'Acheneau. Suivez le chemin sur votre droite jusqu'au tumulus de la Pierre Tremblante (ou Pierre Saint-Martin).
- 2 De là, le sentier longeant le marais vous conduira au village de la Petite Angle.
- 3 En partant de la Petite Angle, continuez la balade jusqu'au charmant petit village de Lunière tout en prenant le temps d'une halte pour le plaisir des yeux.





FOCUS

La Pierre Tremblante, peut-être un vestige d'un mégalithe, est aujourd'hui allongé sur les berges de l'Acheneau.

- 4 De Lunière, poursuivez votre randonnée jusqu'au château du Bois-Corbeau dans un cadre boisé et ombragé.
- 5 Laissez Bois-Corbeau, direction Malnoë, en passant par le village de la Tancherie.
- 6 Terminez votre promenade en rejoignant l'église Saint-Martin de pur style roman.



BALISAGE DES CIRCUITS

-  Bon chemin
-  Tourner à droite
-  Tourner à gauche
-  Mauvais chemin

 Point de départ
Place Saint-Martin
 Parking de l'église

Coordonnées GPS départ
(47.182884, -1.8202459)

Praticabilité
Toute l'année.
Possibilité de tronçons inondés en hiver
 Types de revêtements majeurs
Enrobé et naturel
 Niveau de difficulté
Facile

-  Parking
-  Aire de repos
-  Point de vue
-  Site touristique / patrimoine
-  Toilettes

 La Pierre Tremblante

Extrait de SCAN 23® - © IGN - 2019 - Autorisation n° 40-1337
 A. Créateurs - Ne pas jeter sur la voie publique